増毛山道ルート概要図 縮尺 1／ 10,000

写真データ提供
株式会社シン技術コンサル
小杉測量設計株式会社

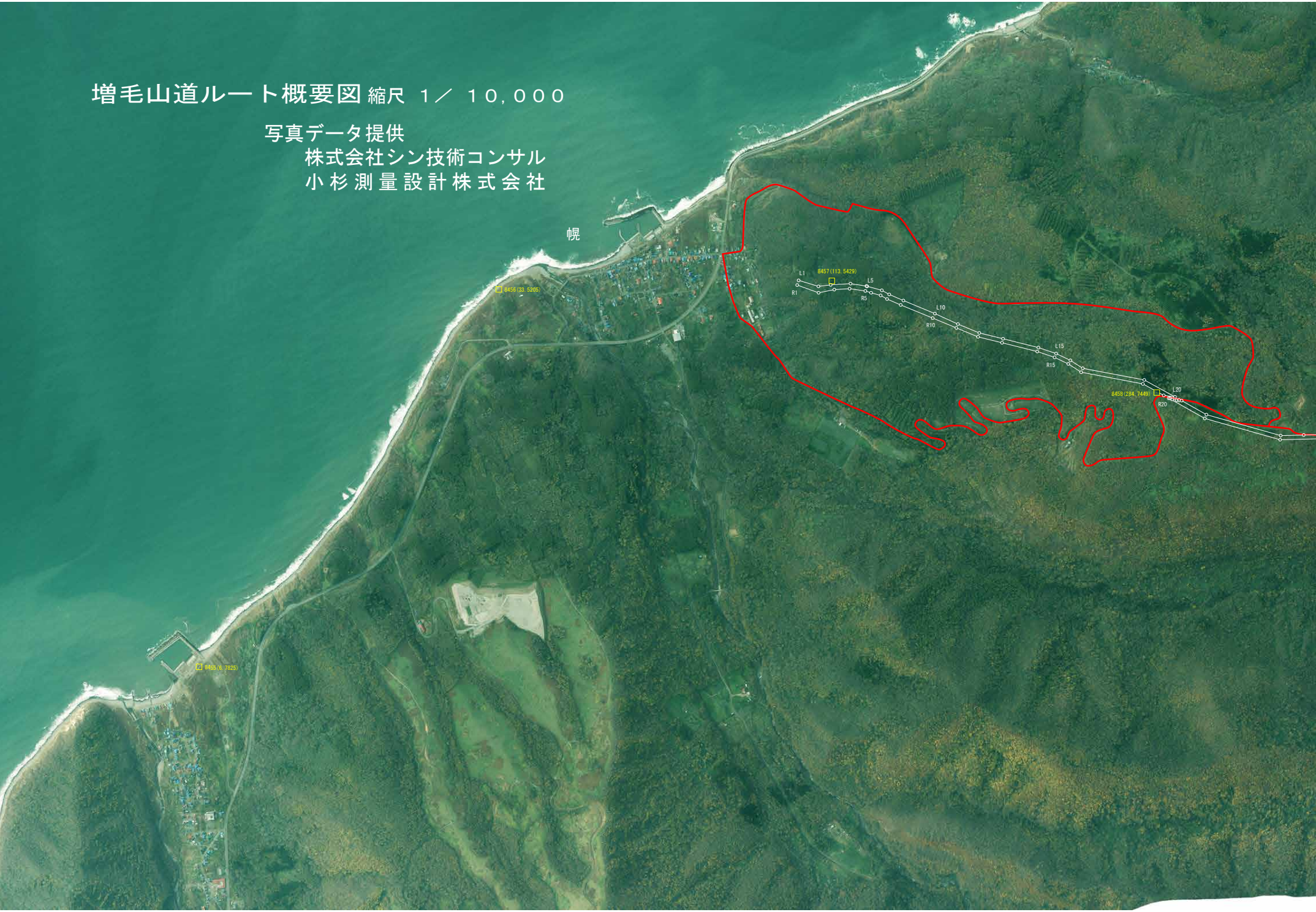
幌
L1
R1
8457(113.5429)
L5
R5
L10
R10
L15
R15
8456(33.5205)
8458(284.7449)
L20
R20
8455(6.7825)

平成27年10月19日撮影

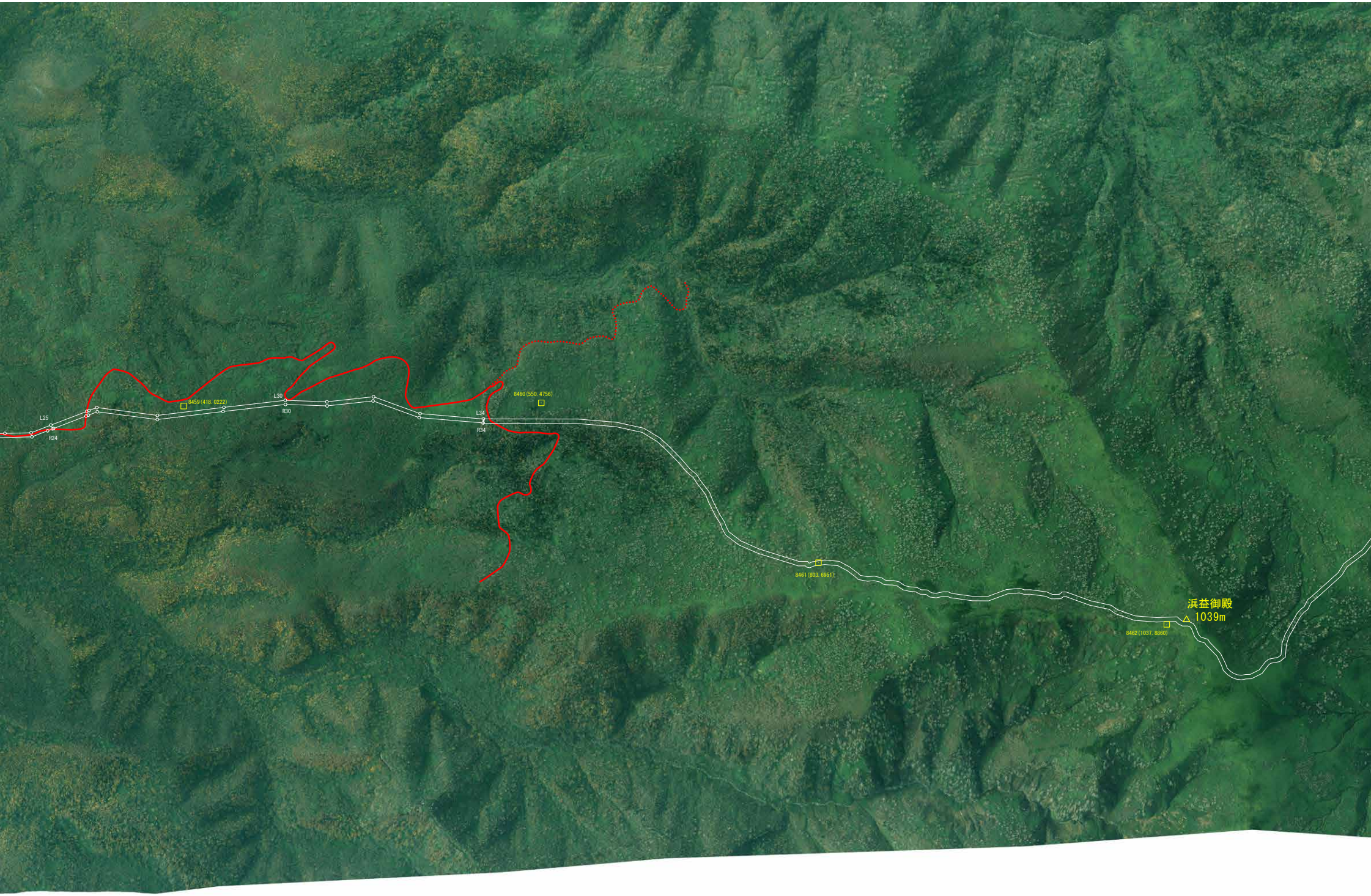
L25
R24
8459 (418. 0222)
L30
R30
L34
R34
8460 (550. 4756)
8461 (803. 6951)
浜益御殿
1039m
8462 (1037. 8860)

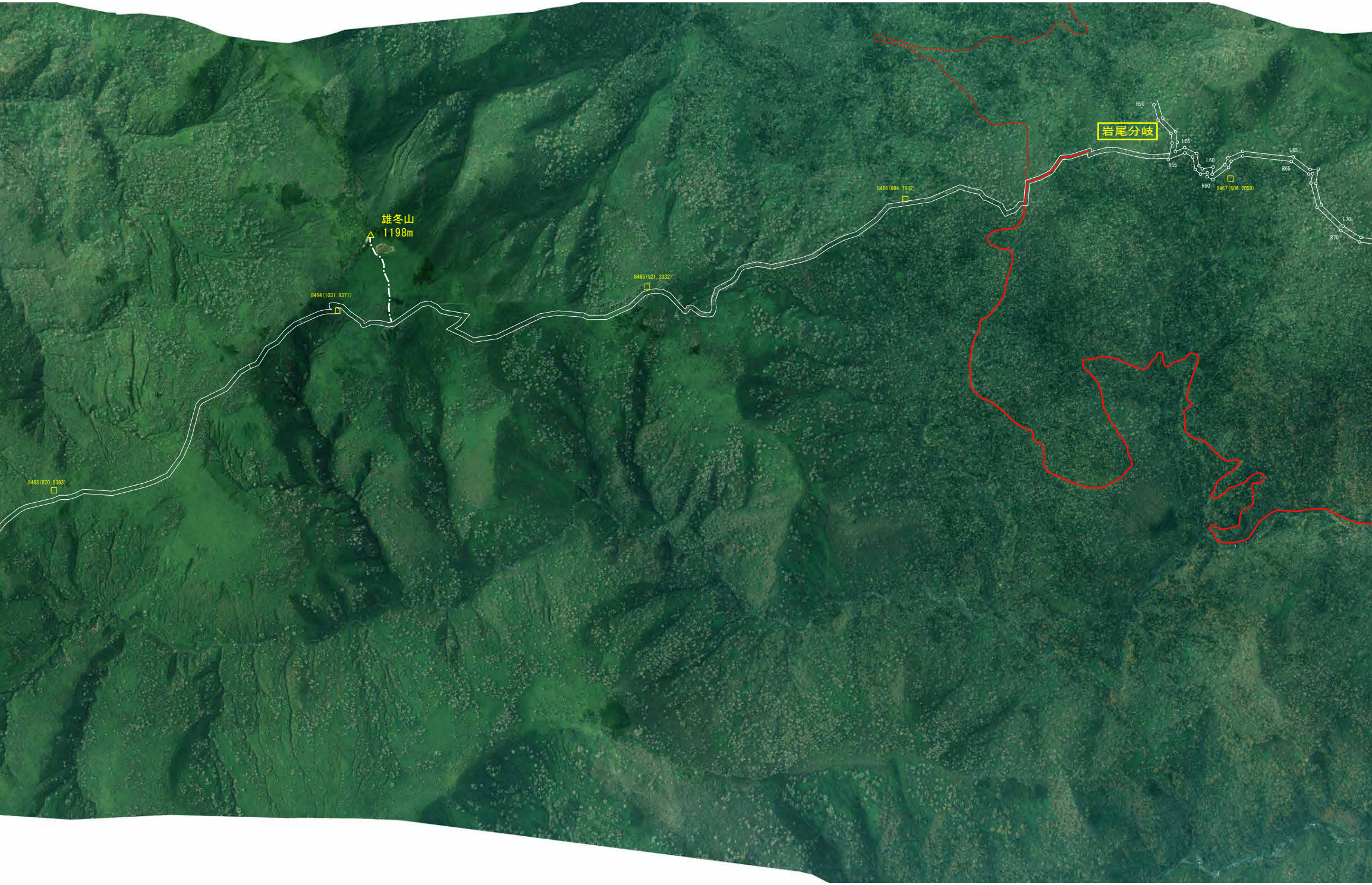
雄冬山
1198m
8463(870.5393)
8464(1031.9371)
8465(921.3332)
8466(694.7632)
岩尾分岐
R50
L55
R55
L60
R60
8467(606.7059)
L65
R65
L70
R70

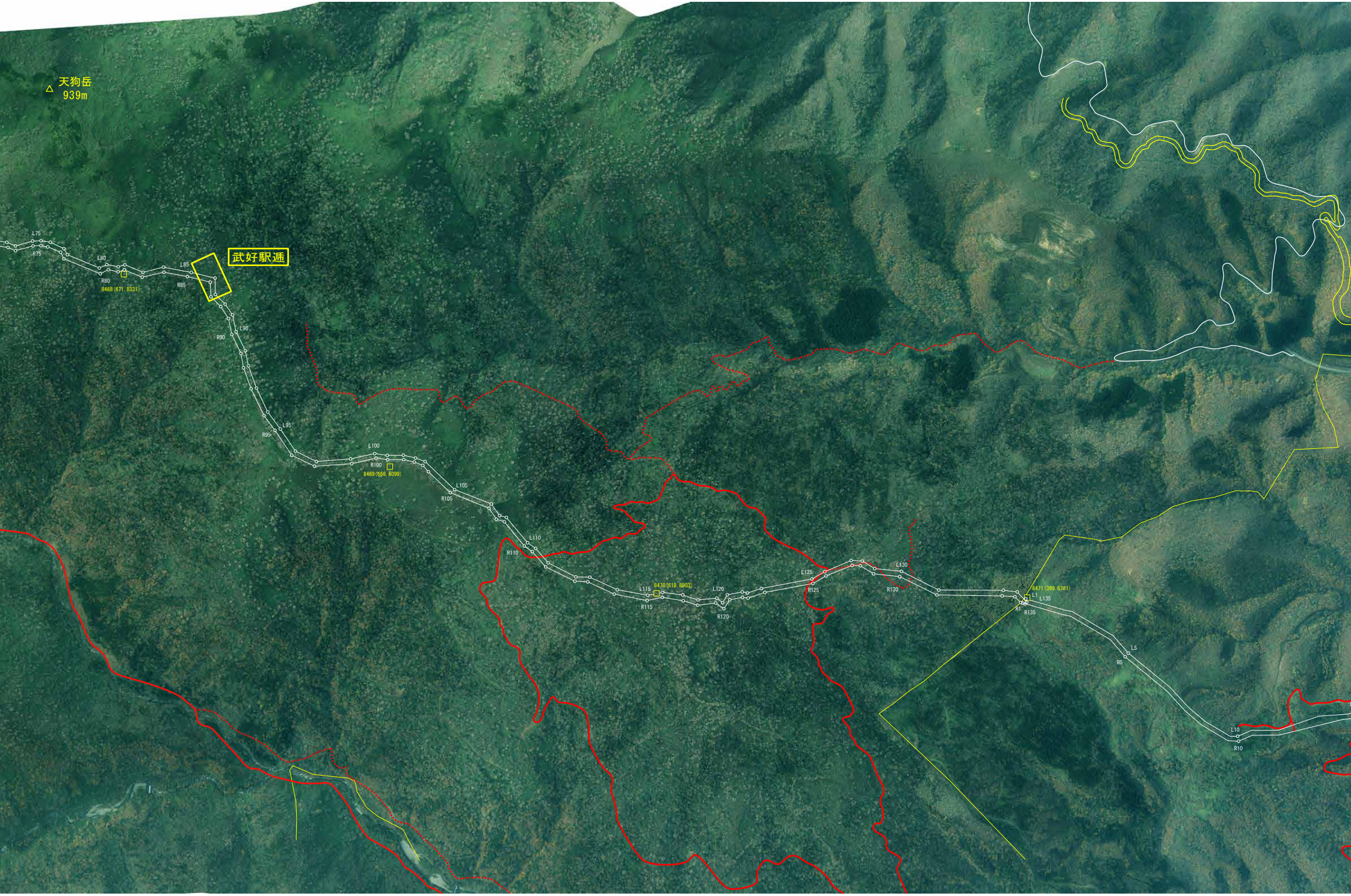
天狗岳
939m
L75
R75
L80
R80
8468(671.8331)
L85
R85
武好駅逓
L90
R90
L95
R95
L100
R100
8469(668.6099)
L105
R105
L110
R110
L115
8470(619.8903)
R115
L120
R120
L125
R125
L130
R130
8471(399.6781)
L1
L135
R1
R135
L5
R5
L10
R10

増毛山道ルート概要図 縮尺 1／10,000

写真データ提供
株式会社シン技術コンサル
小杉測量設計株式会社

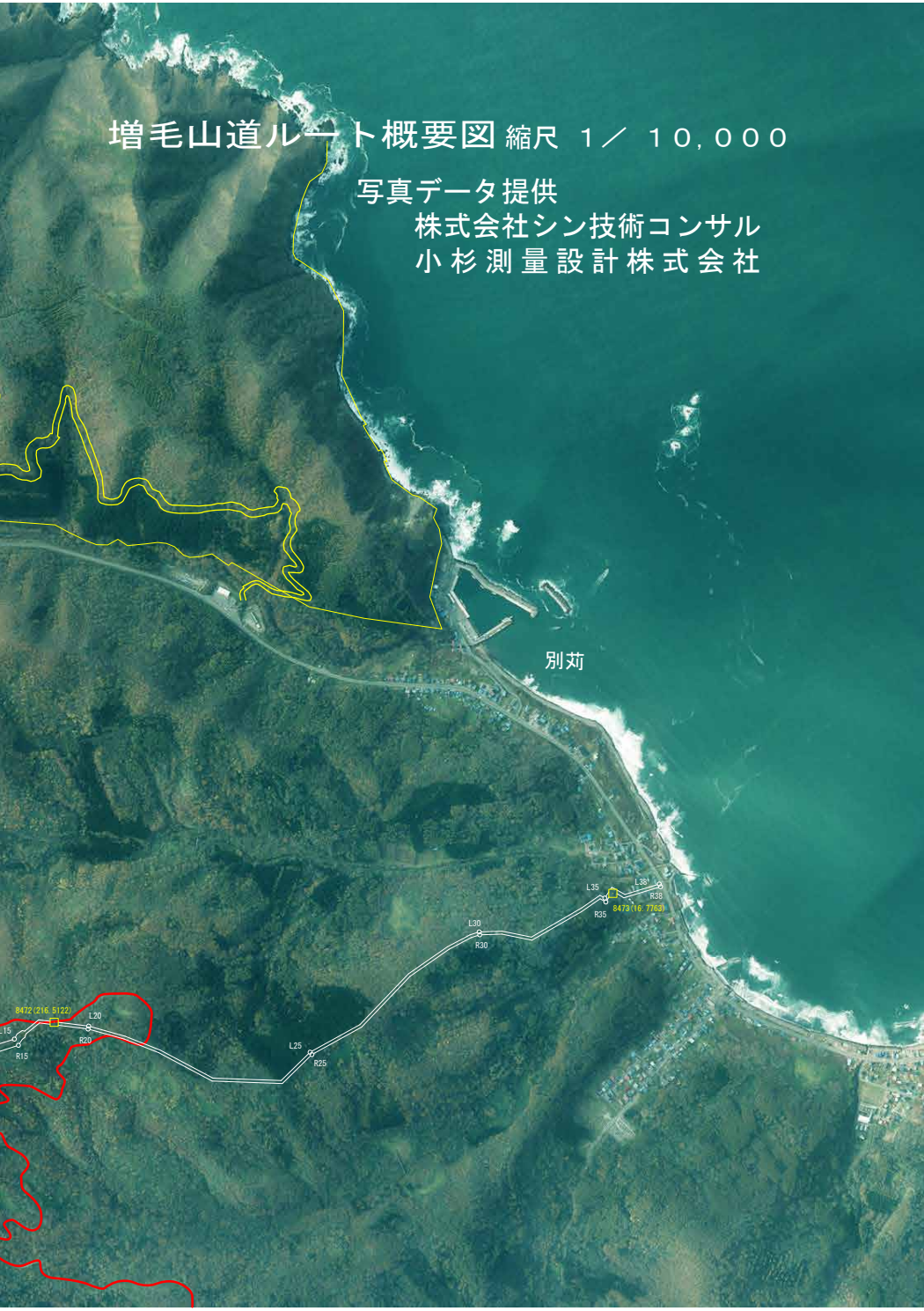

別苅
L15
R15
8472(216.5122)
L20
R20
L25
R25
L30
R30
L35
R35
L38
R38
8473(16.7763)

平成27年10月19日撮影